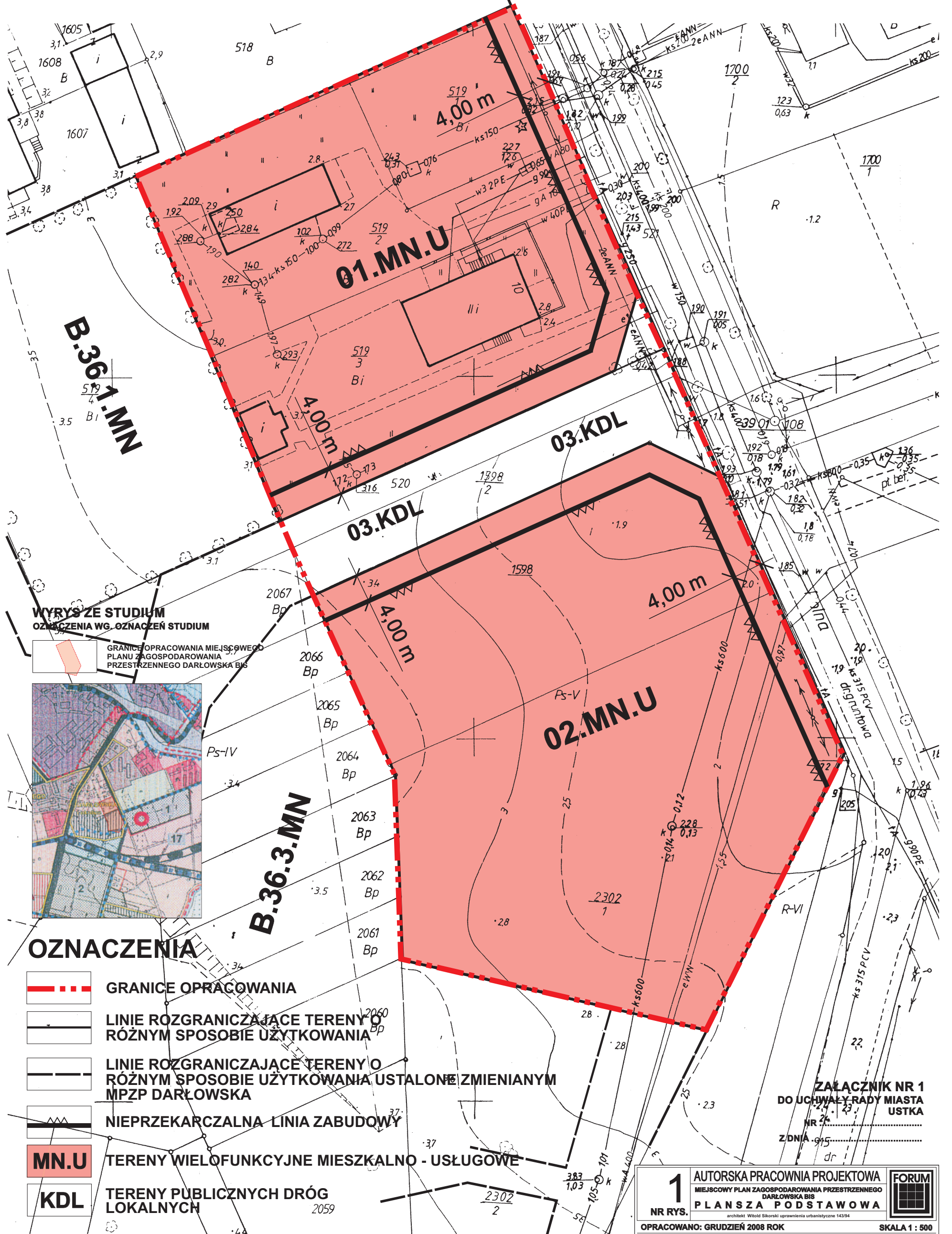


MIEJSCOWY PLAN ZAGOSPODAROWANIA PRZESTRZENNEGO DARŁOWSKA BIS

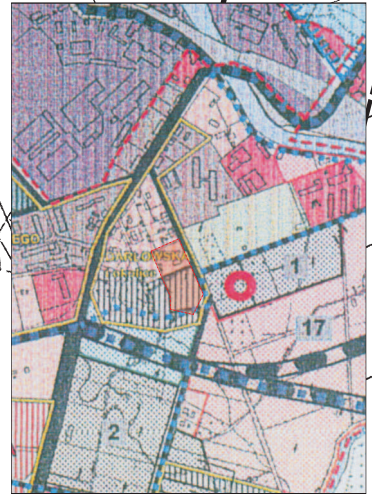


SKALA 1 : 500


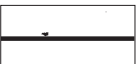






WYRYS ZE STUDIUM
OZNACZENIA WG. OZNACZEŃ STUDIUM

GRANICE OPRACOWANIA MIEJSCOWEGO
PLANU ZAGOSPODAROWANIA
PRZESTRZENNEGO DARŁOWSKA BIS



OZNACZENIA

-  GRANICE OPRACOWANIA
-  LINIE ROZGRANICZAJĄCE TERENY O RÓŻNYM SPOSOBIE UŻYTKOWANIA
-  LINIE ROZGRANICZAJĄCE TERENY O RÓŻNYM SPOSOBIE UŻYTKOWANIA USTALONE ZMIENIANYM MPZP DARŁOWSKA
-  NIENAPRZEKARCZALNA LINIA ZABUDOWY
-  **MN.U** TERENY WIELOFUNKCYJNE MIESZKALNO - USŁUGOWE
-  **KDL** TERENY PUBLICZNYCH DRÓG LOKALNYCH

ZAŁĄCZNIK NR 1
DO UCHWAŁY RADY MIASTA
USTKA
NR 2
Z DNIA 04.12.2008

1 AUTORSKA PRACOWNIA PROJEKTOWA **FORUM**
MIEJSCOWY PLAN ZAGOSPODAROWANIA PRZESTRZENNEGO
DARŁOWSKA BIS
PLANSZA PODSTAWOWA
architekt Witold Sikorski uprawnienia urbanistyczne 14394
OPRACOWANO: GRUDZIEŃ 2008 ROK SKALA 1 : 500