






















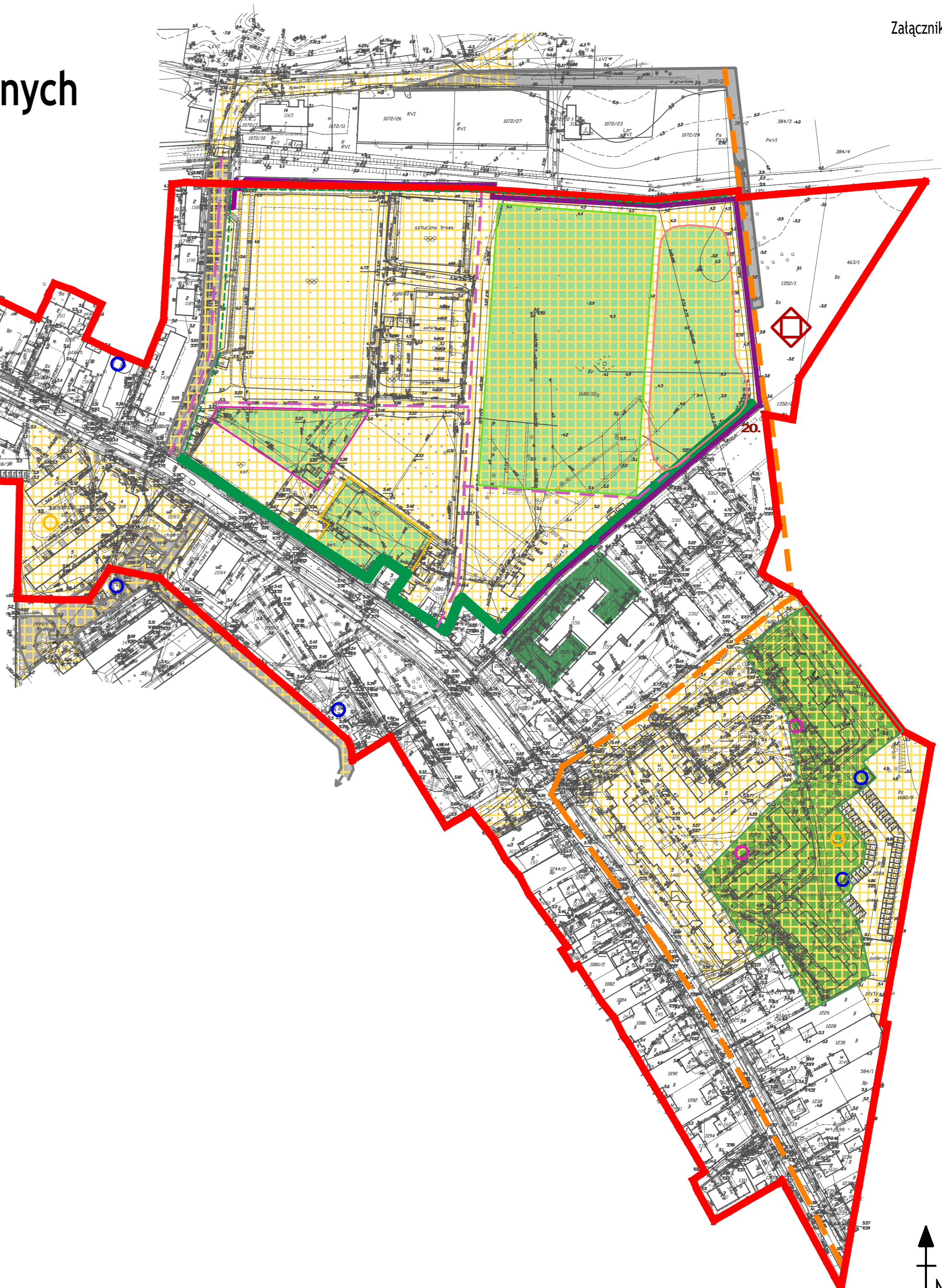
Podstawowe kierunki zmian funkcjonalno-przestrzennych w podobszarze "e"

LEGENDA

 Granice obszaru rewitalizacji (podobszar "e")

Kierunki zmian przestrzenno-funkcjonalnych na podobszarze rewitalizacji "e":

-  Budowa Centrum Wsparcia Mieszkańców Podobszaru Rewitalizacji "E"
-  Droga dojazdowa do Centrum Wsparcia Mieszkańców Podobszaru Rewitalizacji "E"
-  Budowa kładki drogowej nad ciekim Otocznica
-  Remont nawierzchni drogi osiedlowej wraz z przystosowaniem ciągu pieszego do potrzeb osób niepełnosprawnych
-  Przebudowa i budowa ciągów pieszo-rowerowych
-  Przebieg R10 - pomorskiej trasy rowerowej o znaczeniu międzynarodowym
-  Poprawa efektywności systemu oświetlenia zewnętrznego
-  Likwidacja obiektu zawierającego azbest
-  Uporządkowanie i zagospodarowanie terenów zielonych w przestrzeniach międzyblokowych
-  Budowa lub przebudowa placu zabaw dla dzieci
-  Wiaty przyblokowe o funkcji integrującej mieszkańców (miejsce na grill, ławki, stolik z szachami itp.)
-  Przebudowa atlan śmietnikowych na śmietniki półpodziemne
-  Uporządkowanie i zagospodarowanie terenu wokół budynku socjalnego
-  Teren boiska wielofunkcyjnego
-  Teren skateparku, pumtrucku, trampolin ziemnych, placów z urządzeniami do streetworkout'u oraz streetball'u
-  Teren placu zabaw dla dzieci z boiskiem i placu z elementami siłowni napowietrznej
-  Teren miejsca integracyjnego wyposażonego w stałą wiatę, stoły do gry w szachy i warcaby, miejsce na ognisko i małą architekturę
-  Zastąpienie ogrodzenia zielenią terenów rekreacyjno-sportowych
-  Modernizacja ogrodzenia terenów rekreacyjno-sportowych
-  Poprawa stanu krajobrazu poprzez wkopanie w ziemię ciepłociągu lub jego wkomponowanie w przestrzeń (przemalowanie, wykorzystanie roślinności) - przedsięwzięcie uzupełniające



100 0 100 200 400 m

Skala 1: 2000